



SCHAFFNER CITY CUP

URBAN ORIENTEERING IN ZÜRICH BY FORCH OK AND OLG ZÜRICH
18.3. / 25.3. / 1.4.

Schaffner City Cup – Stage 3

(Version 4 vom 31.03. um 10:15 Uhr, Änderungen in rot)

Mittwoch, 1. April 2026

Ort: Pavillon S, <https://maps.app.goo.gl/pvTmoFHLXFyaszW6>

Treffpunkt & Anreise

Besammlung ab 17:00 Uhr

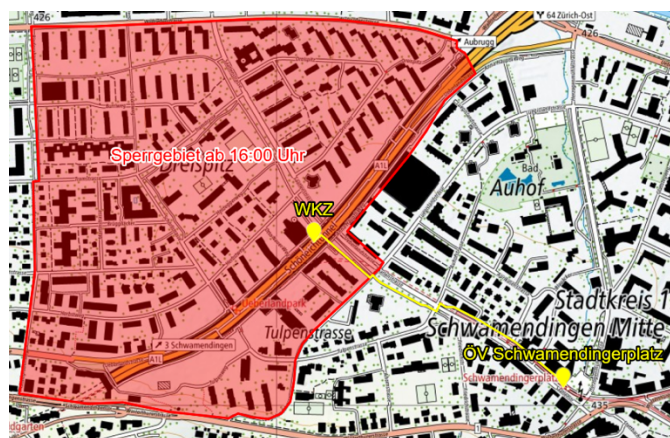
Startzeiten 17:15-19:00 Uhr, Jagdstart ab 18:25 Uhr

Startzeiten MEN/WOMEN nicht-Jagdstart von 17:15-18:15 Uhr und 18:45-19:00 Uhr

Rangverkündigung 19:15 Uhr

Das Betreten des Laufgebiets ist ab 16:00 Uhr untersagt.

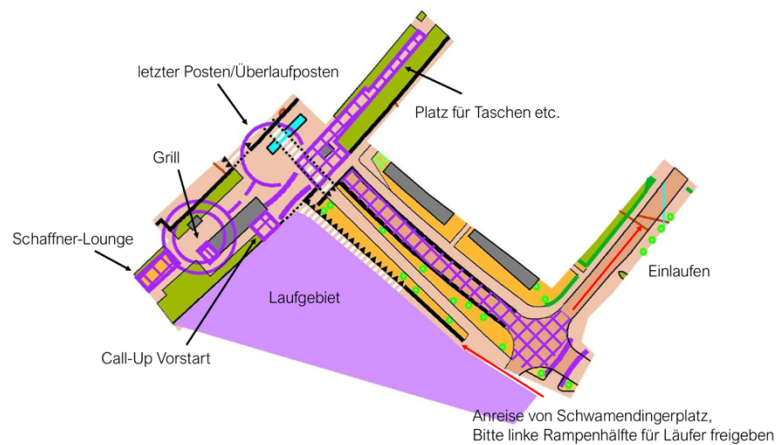
Anreise mit dem ÖV bis Schwamendingerplatz. Keine Anreise via Überlandpark! Von dort zu Fuss dem erlaubten Weg ins WKZ (siehe nachfolgender Kartenausschnitt (nicht genordet)) folgen. Es werden keine Parkplätze durch den Veranstalter bereitgestellt; Parkieren im Laufgelände ist untersagt.



Ablauf & Kategorien

Jagdstart für DAMEN/HERREN (bis 10' Rückstand, siehe separate Startliste), Einzelstart für alle anderen

H: 4.3km, 22 Po; D: 3.4km, 18 Po;
OM: 2.2km, 14 Po; OK: 1.1km, 11 Po.
Distanzen sind in kürzester Route angegeben.



Alle Bahnen laufen rund 15-20% auf Wiesen oder anderen nicht befestigten Oberflächen.

Vorstart und Ziel im WKZ. Einlaufen nur gemäss Skizze WKZ.

Karte: Schwamendingen West. Neuaufnahme durch Lukas Gasser; 1:4000, 2m, Stand März 2026, gemäss aktueller ISSprOM

Postenbeschreibungen für Men/Women nur auf der Karte aufgedruckt, keine losen Beschreibungen.
Startnummern für Jagdstart-Teilnehmende. Bitte selbst Sicherheitsnadeln mitbringen.

Outdoor-Garderobe, WCs vorhanden.

Social Event

Das Team vom Pavillon S hält die Buvette extra für uns geöffnet!... es hett so lang's hett.

- Bratwurst: 8.-
- Cervelat 7.-
- Mantu 12.- (afghanische Teigtaschen)
- Zahlreiche heisse und kalte Getränke nach Wahl

In der Schaffner Lounge könnt Ihr Euch das Essen auf bequemen Gartenmöbeln schmecken lassen!

Anmeldung

Online-Anmeldeschluss: Montag, 30. März

→ Anmeldung unter: entry.picoevents.ch; Startgeld: bis und mit 20 J.: 10 CHF; 21 J. und älter: 14 CHF

Vor-Ort-Anmeldung nur bei freien Startplätzen möglich, +3 CHF Zuschlag, Bezahlung nur via Twint oder Bargeld (keine Garantie für Rückgeld)

→ Keine Startgarantie bei Nachmeldung vor Ort

Leitung & Bahnlegung

Laufleitung: Thomas Frei (+41 79 632 48 39) & David Baumberger (+41 76 823 28 72)

Bahnleger: Pascal Schärer

Hinweise zur Sicherheit und Fairness

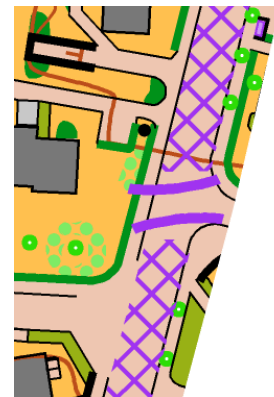
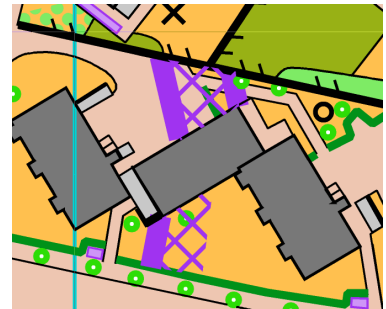
Künstliche Sperrgebiete in allen Kategorien: Diese dürfen nicht durchquert werden. Beispiel rechts: Haus darf sowohl nördlich wie auch südlich in beide Richtungen nicht umlaufen werden. Beide Symboliken kommen vor, das Fehlen des zweiten Striches südlich des Hauses hat darstellerische Gründe. Bei Fehlverhalten: Umkehren oder Disqualifikation (auch nachträglich via LiveloX). Sperrgebiete sind im Gelände nicht markiert.

Öffentliche Strava-Uploads bitte erst nach letztem Start (19:00 Uhr).

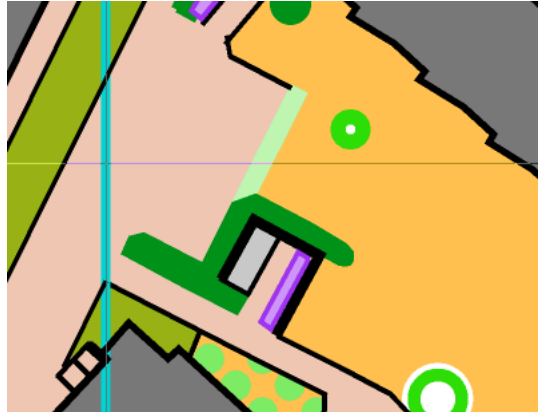
Das Laufgebiet ist nicht autofrei – auf querende Fahrzeuge in Quartierstrassen achten; Teilnahme erfolgt auf eigenes Risiko.

Eine stärker befahrene Strasse darf nur an Fussgängerstreifen gequert werden, markiert mit der üblichen Symbolik. Bitte Vorsicht walten lassen. Wer die Strasse anderswo überquert, wird disqualifiziert. Kontrollen werden durchgeführt.

Hecken sind im Gelände nicht immer vollständig durchgehend, es gibt auch solche mit Lücken (meist frisch gepflanzt). Hecken, die als unpassierbar kartiert



sind, dürfen nicht durchquert werden. Beispiel: Passierbare Hecke (hellgrün, oben) vs. Unpassierbare Hecke (dunkelgrün, unten).

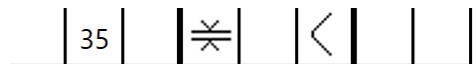


Wir erinnern an die üblichen Normen beim Sprint, unter anderem, dass Betreten von olivgrünen Flächen verboten ist und somit zur Disqualifikation führt. Im Gelände ist der Unterschied zwischen gelben und olivgrünen Flächen nicht immer gut zu erkennen. Es gilt die Karte!

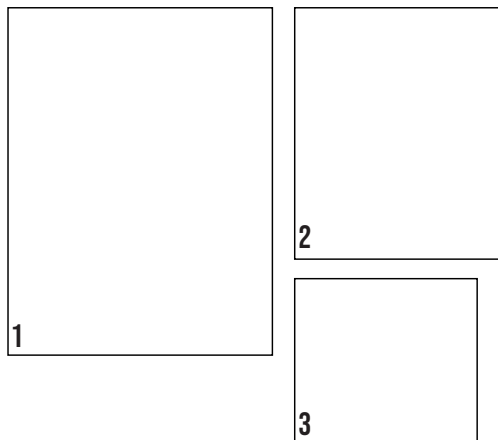
Der letzte Posten fungiert auch als Überlaufposten (nur Men/Women). Läufer im Überlauf spüren sich beim Weglaufen rechts ein und absolvieren den Überlauf. Läufer auf dem Weg ins Ziel spüren sich links ein und stempeln das Ziel.

Manche Posten werden aus mehreren Richtungen angelaufen. Bitte Vorsicht walten lassen und auf die anderen Teilnehmer Rücksicht nehmen.

Ein Posten (Nummer 35) befindet sich in einer Unterführung, also auf der unteren Ebene. Die Postenbeschreibung sieht wie folgt aus:



Für Men und Women sind drei Kartenausschnitte aufgedruckt. Diese sind klar ersichtlich nummeriert und innerhalb von schwarzen Rahmen gedruckt (siehe unten). Die Postennummerierung und -beschreibung ist fortlaufend. Die Wechsel zwischen den verschiedenen Kartenfenstern sind auf der Postenbeschreibung mit einem dickeren schwarzen Strich gekennzeichnet.



Für Men und Women kommt im dritten Teil der Karte aus Sicherheitsgründen ein neues Sperrgebiet zur Anwendung, das auf den beiden Ausschnitten zuvor nicht galt. Es ist mit dem Symbol 714 «Temporäre Bauten oder geschlossene Bereiche» gekennzeichnet.

Wir bitten insbesondere Teilnehmende des Jagdstarts, die Liveresultate vor ihrem Start nicht zu durchstöbern.

Rechtliches

Dieses Informationsblatt ist eine Erweiterung der Weisungen auf forchok.ch/zcc.
Es gelten die auf der Website veröffentlichten Teilnahmebedingungen und Bestimmungen ("BE AWARE").

Die Karte oder die Teilnahme an dieser Veranstaltung berechtigt nicht zum Betreten von Privatgrund.



Presenting Partner



Veranstalter